




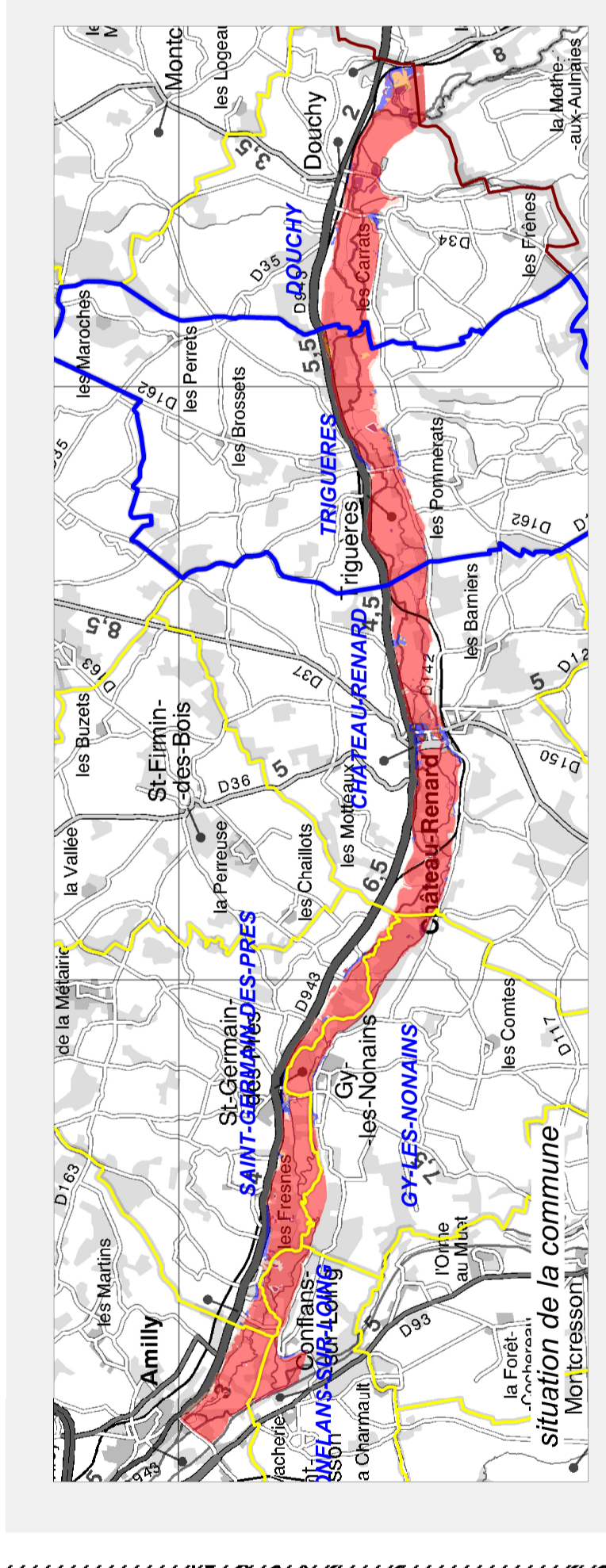
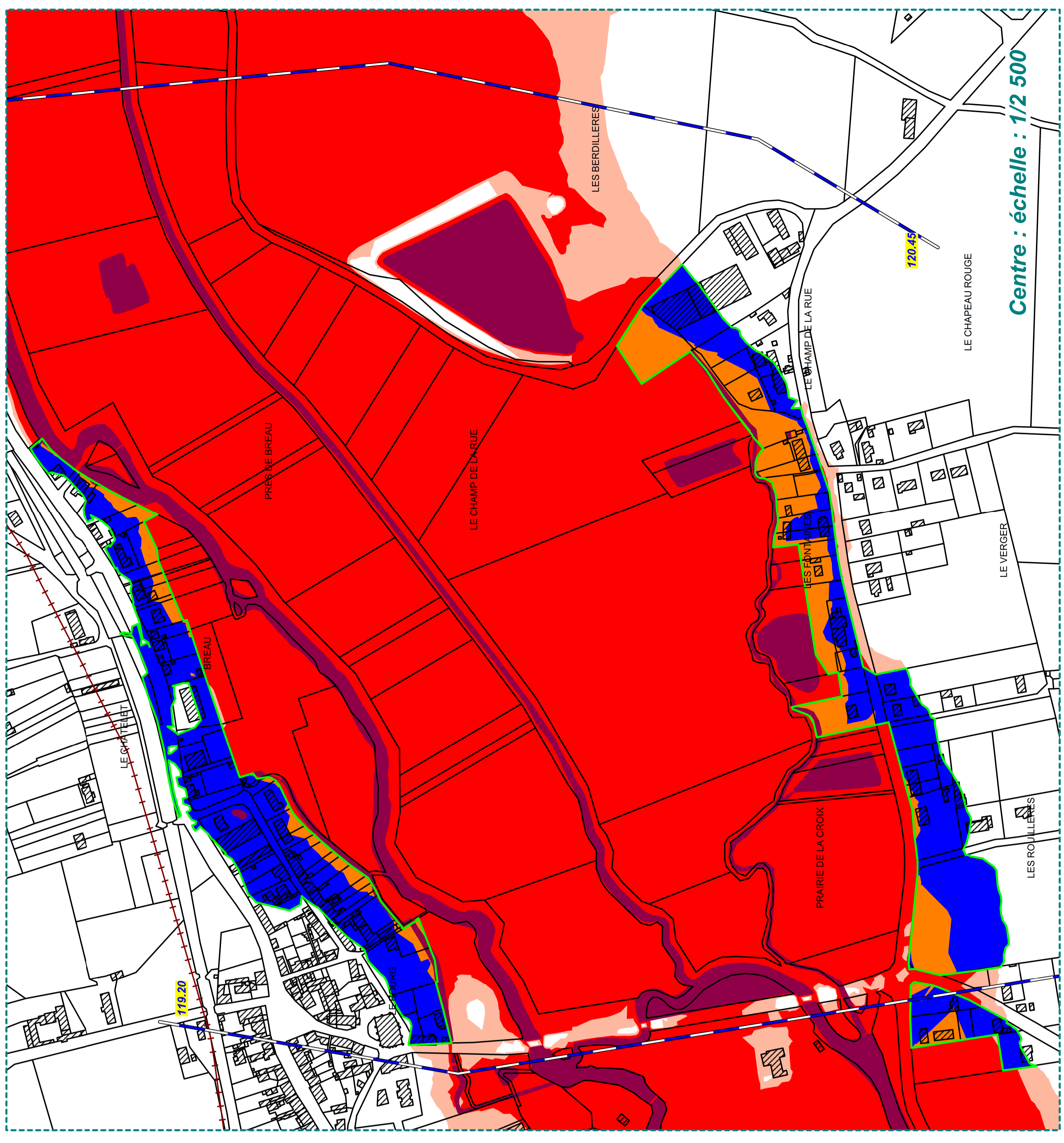
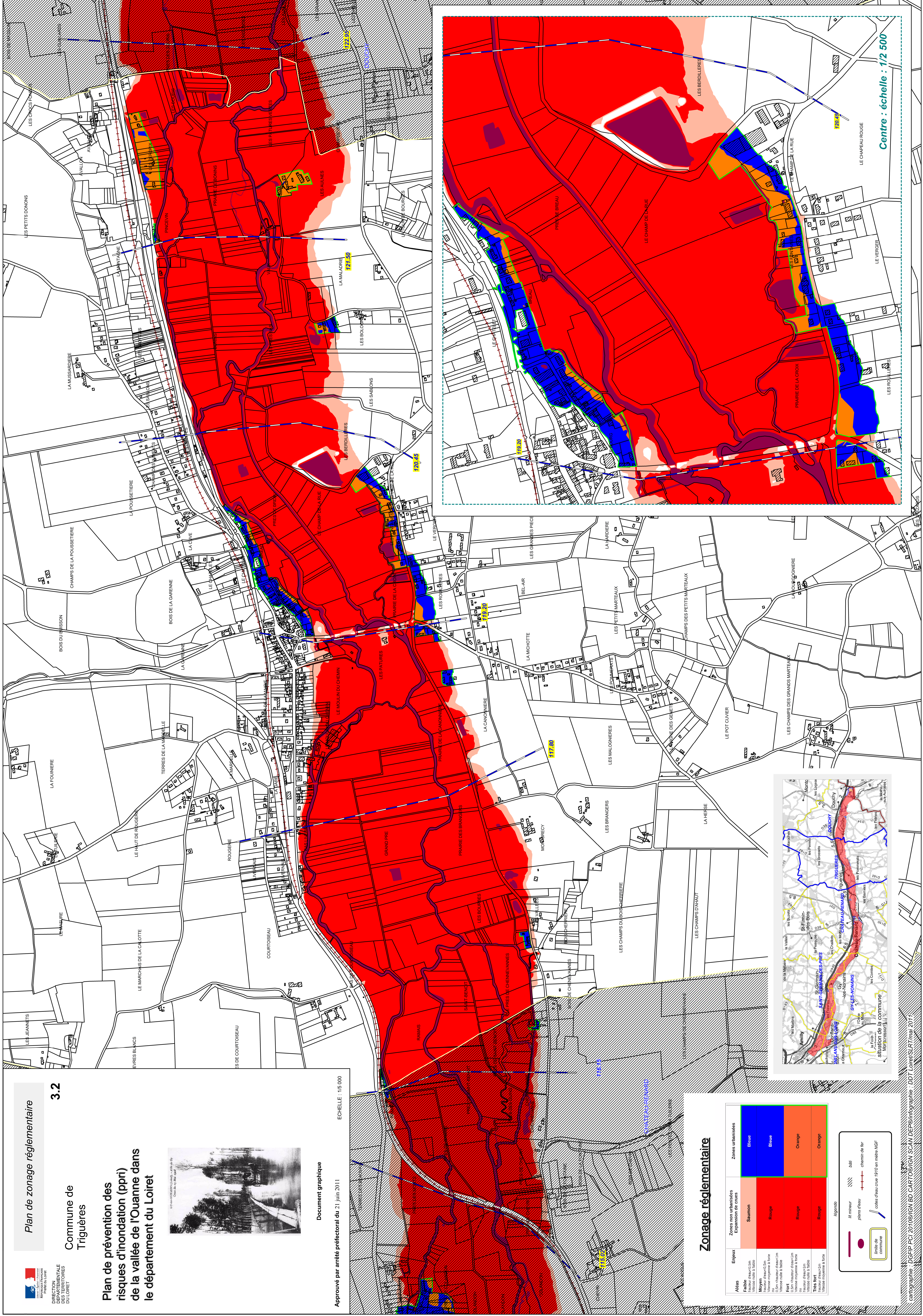
Plan de prévention des risques d'inondation (ppri) de la vallée de l'Ouanne dans le département du Loiret



Document graphique

Approuvé par arrêté préfectoral du 21 juin 2011

ECHELLE : 1/5 000



Zonage réglementaire

Aléas	Enjeux	Zones non urbanisées	Zones urbanisées
Faible	Faible	Saumon	Jaune
Moyen	Moyen	Orange	Orange
Fort	Fort	Orange	Orange
Très fort	Très fort	Orange	Orange

